

województwo: ŚLĄSKIE	
powiat: żywiecki	
gmina : Ślemień [241712_2]	
obręb : Ślemień [0003]	

MAPA DO CELÓW PROJEKTOWYCH

dla zaznaczonego obszaru aktualna na dzień 15.09.2023r.

skala 1:1000

Mapa zasadnicza w układzie : 2000/6
Wysokość w układzie : PL-EVRF 2007-NH „Amsterdam”

Pomiarem objęto:

- sytuację terenu
- rzeźbę terenu
- uzbrojenie podziemne

Powstała w wyniku :

- pomiaru bezpośredniego
- aktualizacji-wektorowej mapy zasadniczej

NIE WYKLUCZA SIĘ ISTNIENIA W TERENIE UZBROJENIA PODZIEMNEGO
NIE ZGŁOSZONEGO DO INWENTARYZACJI, ORAZ NIE ZGŁOSZONEGO
5512600.000 PRZEZ INSTYTUCJE BRANŻOWE
6599100.000

W14
Wsp.E=6599179.7549
Wsp.N=5512557.1643
R=76.000
 $\alpha=13^{\circ}06'$

W13
Wsp.E=6599141.9839
Wsp.N=5512541.2031
R=260.000
 $\alpha=11^{\circ}33'$










Zjazd km0+642.56m

WD
0+687m

WD 667.2
07739m

W15
Wsp.E=6599232.3598
Wsp.N=5512566.2612
R=94.000
 $\alpha=38^{\circ}15'$

LEGENDA:

- Zakres opracowania objęty wnioskiem Zgłoszenie Budowlane
-  Nawierzchnia drogi i placów
 -  Krawężń nawierzchni drogi i placów
 -  Krawężń pobocza utwardzonego kruszywem
 -  Ściek brukowy lewostronny szer. 0.5m
 -  Ściek brukowy prawostronny szer. 0.5m
 -  Wodospust
 -  Krawężń nawierzchni zjazdów
 -  Bariera stalowa
 -  Bariera drewniana

Jednostki strukturalne występujące w zakresie opracowania zaznaczono kolorem fioletowym zgodnie z miejscowym planem zagospodarowania przestrzennego.

W zakresie opracowania nie występują działki obciążone służebnościami gruntowymi .

Zakres aktualizacji zaznaczono kolorem niebieskim

P.P."TRASKOM"

30-015 KRAKÓW, UL.GZYMSIKOW 1/10

e-mail: biuro@orefbud.pl tel. 501465056

Budowa drogi stokowej w oddz. nr 134, 133, 132, 129, 127 w Lesnictwie Świerń odcinek od km 0+000 do km 0+770" na działkach nr ewid. 5090/3, 5108, 5078/1, 5082/1, 5084 i ewid. Świerń, obręb 3 Świerń

PROJEKT ZAGOSPODAROWNIA TERENU		SKALA	
Faza projektowa:	Projekt budowlany		
Temat rysunku:	PROJEKT ZAGOSPODAROWANIA TERENU	DATA	NR RYS.
Projektant:	mgr inż. Jacek Ryszka UAN-Upr. 232/89	04.2024	3/2
Sprawdzający:	mgr inż. Józef Satola UAN-Upr. 518/89		

Wykazane na niniejszej mapie granice działek (linią ciągłą koloru zielonego) nie zostały wyznaczone w terenie i nie zostały określone z wymaganą dokładnością pomiaru. Mogą nie spełniać pod względem dokładności wymagań obecnych standardów technicznych. Granice działek wkreślono na podstawie wektorowej mapy ewidencyjnej obrębu Ślemień.

Sporządził:

Wzrost, 15.09.2023r.

ID Pracy : 6640.4341.2023